Firmato digitalmente da

Claude Raymond Van Steenwinkel

SerialNumber = TINIT-VNSCDR59E20Z103X

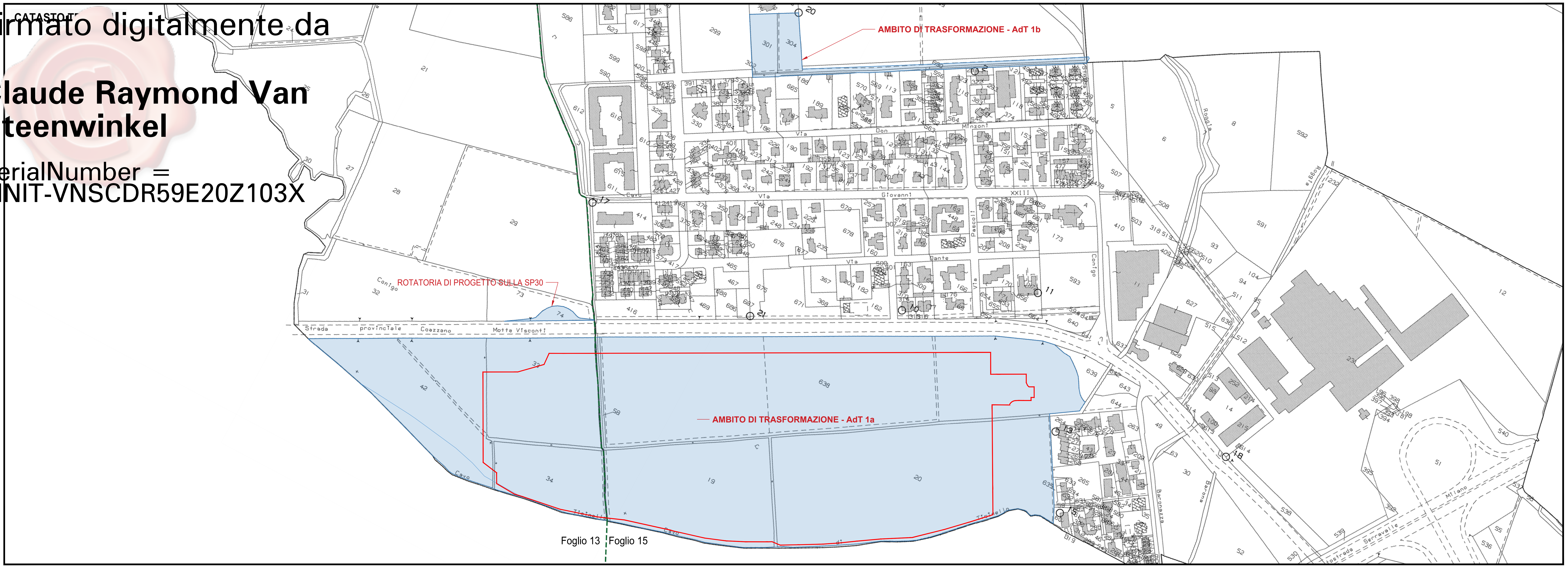
CATASTO T
AMBITO DI TRASFORMAZIONE - AdT 1b
ROTATORIA DI PROGETTO SULLA SP30
AMBITO DI TRASFORMAZIONE - AdT 1a
Strada provinciale Coazzano Motta Visconti
Via Don Minzoni
Via Giovanni XXIII
Via Dante
Via Pascoli
Foglio 13
Foglio 15

Estratto mappa catasto terreni - scala 1:2.000
Foglio 13 - particelle 33,34,42, 74 - Foglio 15 - particelle 19,20,58,638 - canali irrigui
Extract of the cadastral land map
Paper 13 - Cadastral units 33,34,42 - Paper 15 - Cadastral units 19,20,58,638

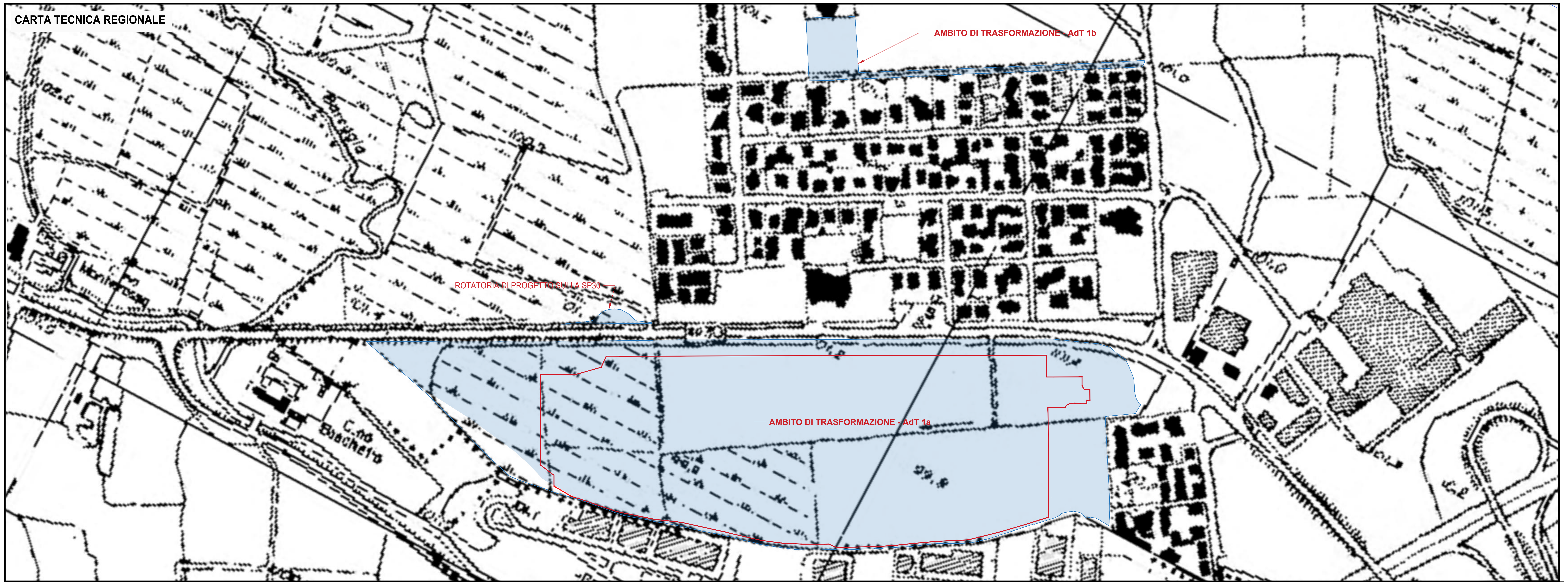
CARTA TECNICA REGIONALE
AMBITO DI TRASFORMAZIONE - AdT 1b
ROTATORIA DI PROGETTO SULLA SP30
AMBITO DI TRASFORMAZIONE - AdT 1a

Scala 1:2.000
CTR - Carta Tecnica Regionale
RTM - Regional Technical Map

SUPERFICI CATASTO TERRENI - *Cadastral land area*				
FOGLIO *sheet*	PARTICELLE COINVOLTE *particle*	Qualità *quality*	CLASSE *class*	SUPERFICIE particella *area* (mq)
AMBITO DI TRASFORMAZIONE - AdT 1a				
13	33 (parte)	SEM.IRRIGUO	1	20.390,00
13	34	SEM.IRRIGUO	1	11.580,00
13	42	SEM.IRRIGUO	1	25.700,00
15	19	SEM.IRRIGUO	2	26.960,00
15	20	SEM.IRRIGUO	2	51.800,00
15	58	SEM.IRRIGUO	1	440,00
15	638	SEM.IRRIGUO	2	75.306,00
13	canali irrigui (parte)	acque		
15	canali irrigui (parte)	acque		
Rotatoria di progetto sulla SP30				
13	74	SEM.IRRIGUO	1	943,00
13	33 (parte)	SEM.IRRIGUO	1	20.390,00
AMBITO DI TRASFORMAZIONE - AdT 1b				
15	301	SEM.IRRIGUO	2	2.630,00
15	304	SEM.IRRIGUO	2	2.600,00
15	690 (parte)	SEM.IRRIGUO	2	3.380,00
15	188	SEM.IRRIGUO	1	40,00
15	121	SEM.IRRIGUO	1	330,00
15	302	PRATO MARC	1	80,00
15	canali irrigui (parte)	acque		

LEGENDA GENERALE
GENERAL LEGEND

▭	SUPERFICIE FONDIARIA Private building Plot Area
🟦	PROPRIETA' CONFINI CATASTALI Cadastral Land area
- - - -	LIMITE FOGLIO MAPPA *LIMIT MAP SHEET*

N.B. LA QUOTA +0,00 COINCIDE CON LA QUOTA ALTIMETRICA +100,95 S.L.M

N.B. THE ALTITUDE +0.0 COINCIDES WITH THE ELEVATION OF +100.95 A.S.L.

N.B. I DUE EDIFICI OGGETTO DI PROCEDURA DI VIA POSSONO ESSERE ASSUNTI COME IDENTICI DAL PUNTO DI VISTA ARCHITETTONICO, STRUTTURALE ED IMPIANTISTICO. PER TALE RAGIONE DEFINIREMO L'EDIFICIO MXP I-I QUALE EDIFICIO TIPOLOGICO, MENTRE L'EDIFICIO MXP I-II E' DA INTENDERSI COME UNA ROTOTRASLAZIONE DELL'EDIFICIO MXP I-I.

N.B. THE TWO BUILDINGS SUBJECT TO THE VIA PROCEDURE CAN BE ASSUMED AS IDENTICAL FROM AN ARCHITECTURAL, STRUCTURAL AND SYSTEMS POINT OF VIEW. FOR THIS REASON WE WILL DEFINE BUILDING MXP I-I AS A TYPOLOGICAL BUILDING, WHILE BUILDING MXP I-II IS TO BE UNDERSTOOD AS A ROTO-TRANSLATION OF BUILDING MXP I-I.

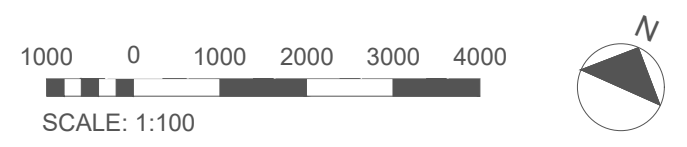

Key Plan

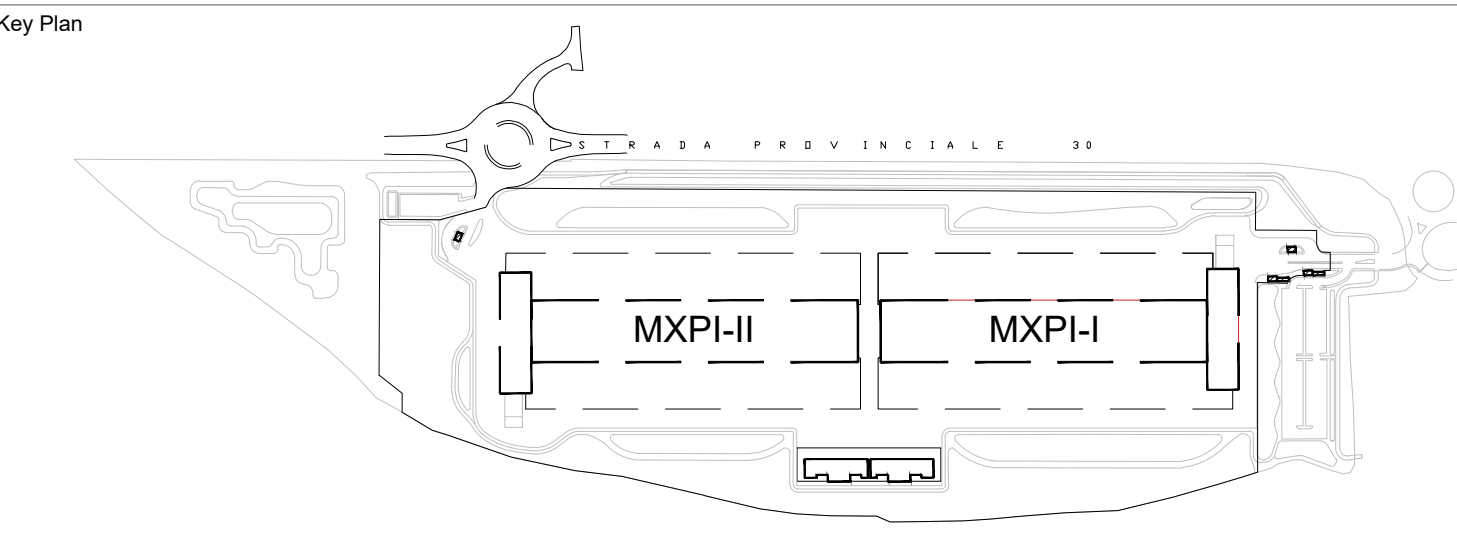

COMUNE di NOVIGLIO

Piazza Roma, 1 - 20082 Noviglio (MI)

COMMITTENTE

NOVIGLIO DATACENTERS MXP I S.R.L.

via Broletto, 35 - 20121 MILANO



PROGETTO ARCHITETTONICO
STARCHING
Ripa di Porta Ticinese 75 - 20143 MILANO
tel 0287283000 fax 0287283067 e-mail mailbox@starching.it
Via Cristoforo Colombo 456 - 00145 ROMA
tel 0657287146 fax 0657138081 e-mail mailbox.roma@starching.it

GEOLOGO
SoilData Studio Associato
via Mario Greppi, 34/A - 23899 Robbiate (LC)
tel 0399280280 fax 0399289091 e-mail soildata@soildata.it

CONSULENTE ACUSTICO
TECNICAMBIENTE
Via Vincenzo Russo 9 - 20127 MILANO
tel/fax 0228040510 e-mail info@tecnicambiente.it

PROGETTO IMPIANTI
ARIATTA Ingegneria dei Sistemi SpA
Via Elba, 12 - 20144 MILANO
tel 024990271 fax 024692845 e-mail ariatta@ariatta.it

CONSULENTE OPERE ESTERNE
Ingegneri Consulenti
Via Frua 22 - 20146 MILANO
tel 0248518862 e-mail info@ingegnericonsulenti.com

PROGETTO STRUTTURALE
Redesco Structural Engineering
Via Vincenzo Gioberti, 5 - 20123 MILANO
tel 024699020 fax 02436478 e-mail redesco@redesco.it

CONSULENTE PAESAGGIO
P'NV
Via Vincenzo Vela, 1 - 20133 MILANO
tel 0283548848 e-mail info@parcnouveau.com

PROGETTAZIONE ANTINCENDIO
AFC Srl sicurezza a 360 gradi
Via Leon Battista Alberti, 6 - 20149 MILANO
tel/fax +39 0245479688 e-mail info@afcsrl.it

Oggetto: **PROCEDURA DI VALUTAZIONE IMPATTO AMBIENTALE**
Istanza per il rilascio del Provvedimento Autorizzatorio Unico Regionale ai sensi dell'artt. 23 e 27 – bis del d.lgs. 152/2006 e degli artt. 4 e 5 della l.r. 2 febbraio 2010, n. 5.

COMUNE DI NOVIGLIO Frazione Santa Corinna
(in conformità al Piano Attuativo adottato con delibera del 14/12/2021)

Categoria

Titolo della tavola

Rilievo fotogrammetrico - Estratti catastali
Urban planning framework - Cadastral extracts

Emissione DATA	Vers.	Dis.	VERSIONE
27/09/2024	00	ANUR	EMISSIONE

Elaborato n° XD104-VIA
SCALA 1:5000
Nome file XD104-VIA-INQUADR_CAT
Codice commessa P10424
Controllato TMVT
Approvato ALCL

Disegno di proprieta' dello Studio Starching S.r.l. - Tutti i diritti riservati a norma di legge.